

INFORME EPIDEMIOLÓGICO - COVID-19

Página 1

EDIÇÃO nº 37 - Dados preliminares, atualizados em 09.05.2020 às 12:00 horas



Global

3.759.967 Confirmados
259.474 óbitos

Fonte:

<https://www.who.int/emergencies/diseases/novel-coronavirus-2019/situation-reports/>



Brasil

145.328 Confirmados
9.897 óbitos

Fonte:

<https://covid.saude.gov.br/>



Goiás

1.053 Confirmados
49 óbitos

Fonte: <https://covid.saude.gov.br/>



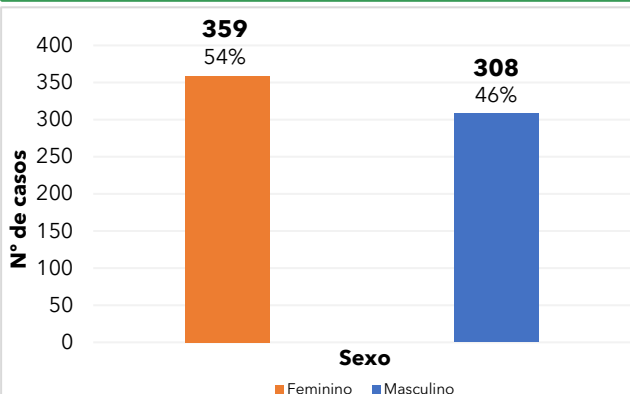
Goiânia

667 confirmados
22 óbitos

22 óbitos

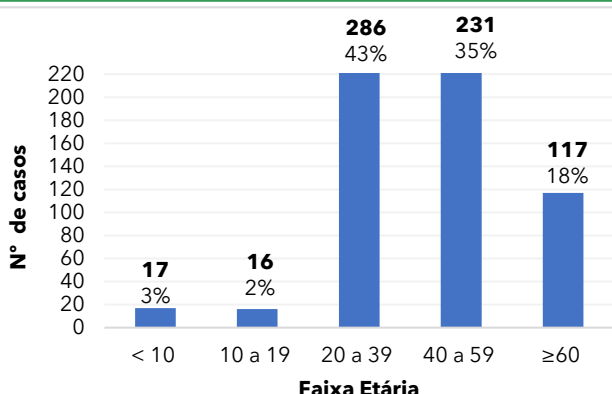
CASOS TOTAIS CONFIRMADOS DE INDIVÍDUOS RESIDENTES EM GOIÂNIA

Figura 1 - Número* e percentual de casos segundo sexo



*Dentre os 667 casos confirmados, 337 (51%) estão sob investigação epidemiológica.

Figura 2 - Número* e percentual de casos segundo faixa etária



*Dentre os 667 casos confirmados, 337 (51%) estão sob investigação epidemiológica.

Figura 3 - Número e percentual de casos em profissionais da área da saúde de acordo com a categoria

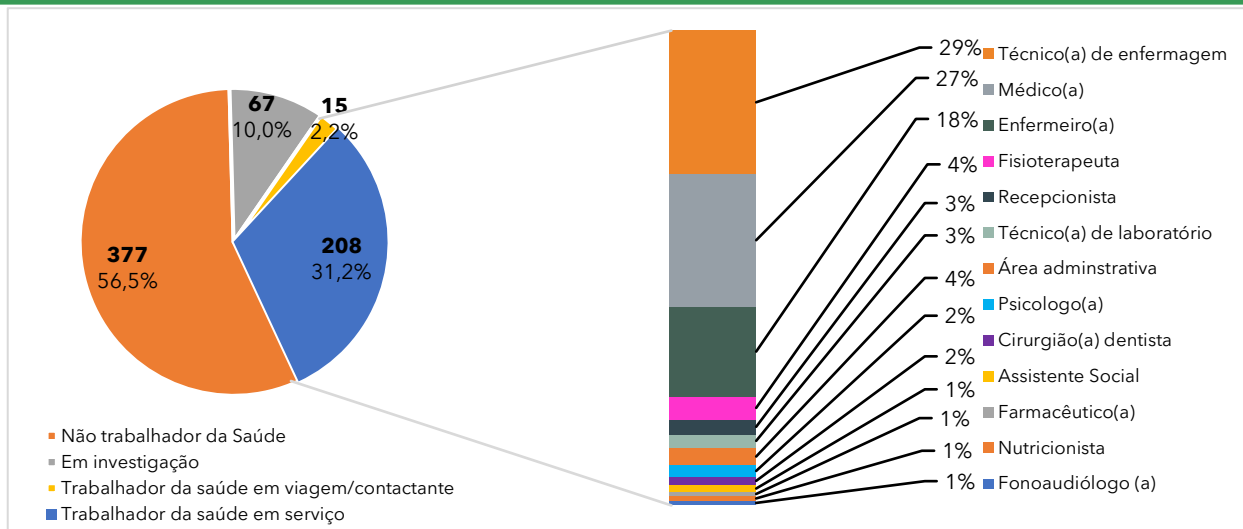
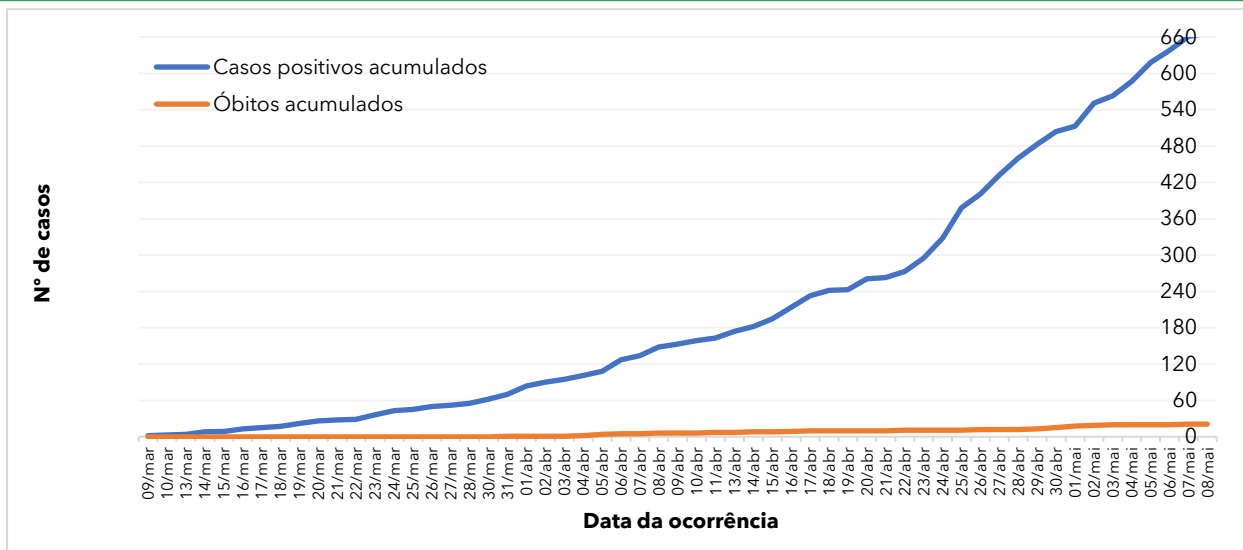


Figura 4 - Casos confirmados acumulados por data da notificação e óbitos acumulados por data do óbito



Fonte dos dados: Red-CAP; E-SUS VE e CIEVS-Goiânia/GEDAT/DVE/SVS

POR FAVOR, FIQUE EM CASA.



INFORME EPIDEMIOLÓGICO - COVID-19

Página 2

EDIÇÃO nº 37 - Dados preliminares, atualizados em 09.05.2020 às 12:00 horas

CASOS CONFIRMADOS COM INVESTIGAÇÃO CONCLUÍDA DE INDIVÍDUOS RESIDENTES EM GOIÂNIA

Figura 5 - Distribuição dos 330 casos com investigação concluída, por data de início dos sintomas

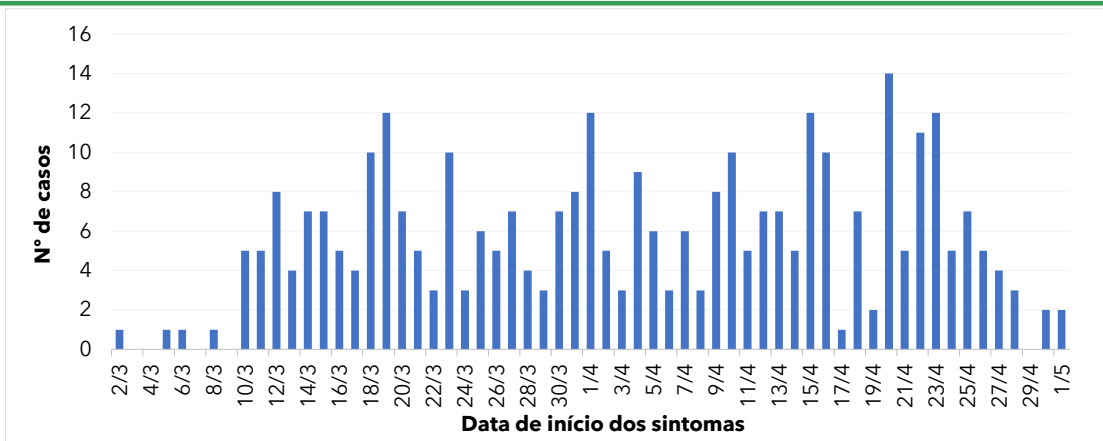


Figura 6 - Percentual de sintomas apresentados dos 330 casos com investigação concluída

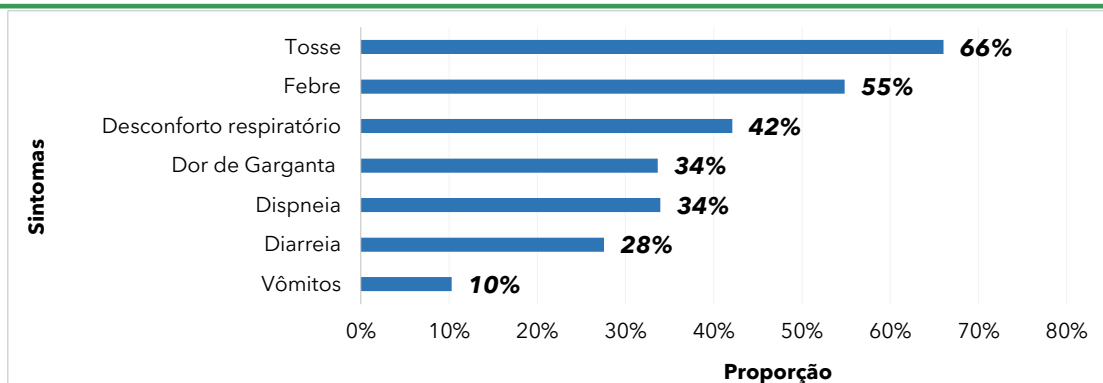


Figura 7 - Número e percentual de internação hospitalar e tipo de hospital dos 330 casos com investigação concluída

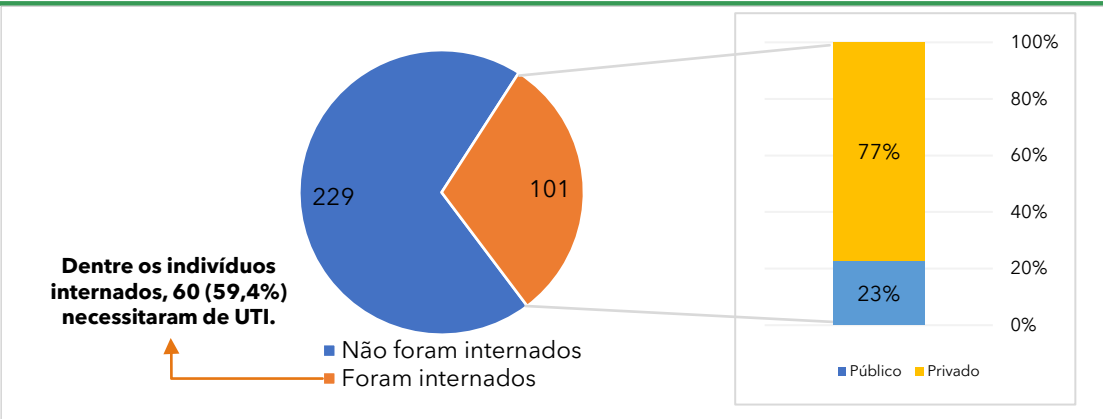
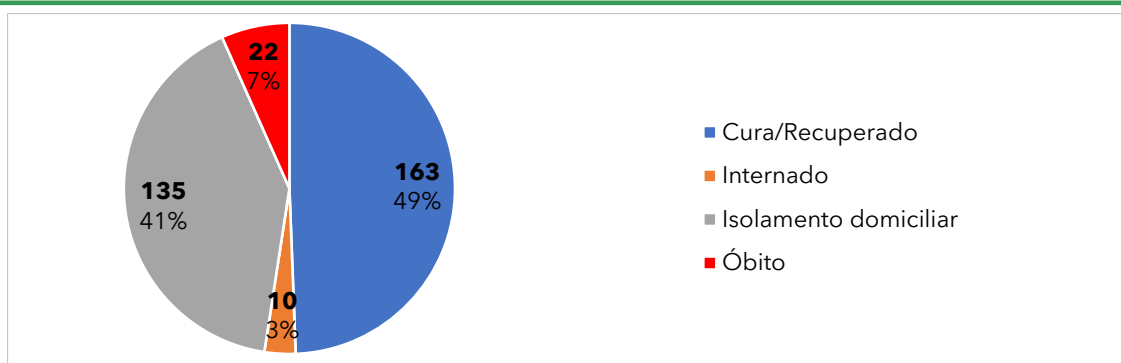


Figura 8 - Número e percentual de evolução dos 330 casos com investigação concluída



Fonte dos dados: Red-CAP; E-SUS VE e CIEVS-Goiânia/GEDAT/DVE/SVS

POR FAVOR, FIQUE EM CASA.



INFORME EPIDEMIOLÓGICO - COVID-19

Página 3

EDIÇÃO nº 37 - Dados preliminares, atualizados em 09.05.2020 às 12:00 horas

CASOS CONFIRMADOS COM INVESTIGAÇÃO CONCLUÍDA DE INDIVÍDUOS RESIDENTES EM GOIÂNIA

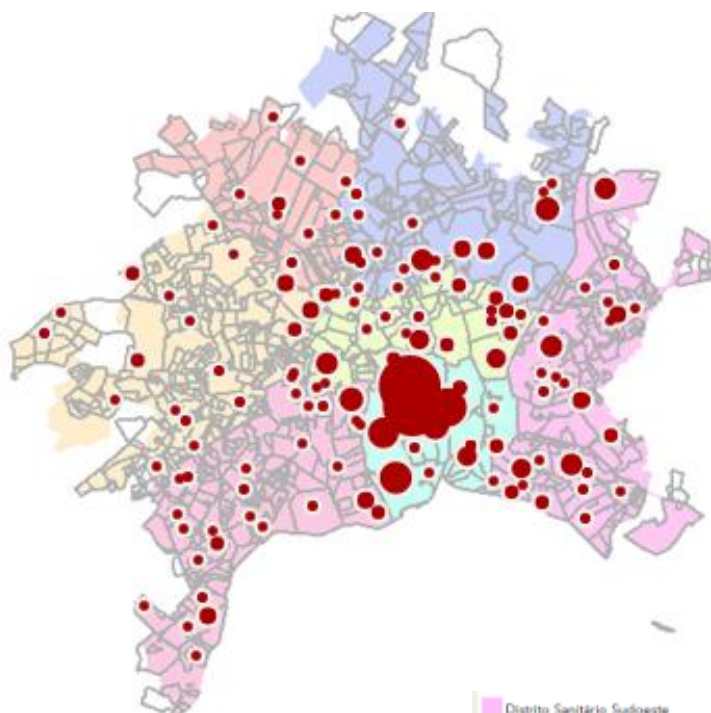
Quadro 1 - Óbitos confirmados segundo características sociodemográficas, sintomas, fatores de risco e tempo de internação na UTI

Características	Óbitos (22 óbitos)	
	n	%
Sexo	Masculino	15 68%
	Feminino	7 32%
Idade	> 60 anos	18 82%
	40-59 anos	3 14%
	20-39 anos	1 5%
Sintomas	Dispneia	22 100%
	Febre	16 73%
	Tosse	19 86%
	Cardiopatia	11 50%
Fatores de risco	Diabetes	10 45%
	Obesidade	3 14%
	Pneumopatia	4 18%
	Doença Renal	4 18%
Tempo de internação na UTI	Internação em UTI*	16 73%
	< 5 dias	6 27%
	5 a 10 dias	3 14%
Profissional da Saúde	>10 dias	7 32%
	Sim	2 9%
	Não	13 59%

Nota: Dentre os pacientes que não foram para a UTI: 03 permanecem em investigação; 01 faleceu em via pública; 01 (um) caso evoluiu a óbito na mesma unidade de urgência/emergência em que deu entrada e 01 evoluiu a óbito em hospital sem unidade de terapia intensiva.

Figura 9 - Distribuição espacial dos casos por bairros e distritos sanitários no município de Goiânia

Bairro	Nº Casos confirmados
Setor Bueno	61
Setor Oeste	53
Jd. Goiás	22
Setor Marista	21
Jardim América	17
Parque Amazônia	15
Setor Aeroporto	12
Setor Pedro Ludovico	12
Setor Jaó	10
Jd. Valência	10
Setor Leste Universitário	10
Jd. Novo Mundo	9
Setor Central	9
Jd. Guanabara	8
Setor Sul	8
Setor Bela Vista	8
Alphaville Flamboyant	8
Setor Negrão de Lima	8
Res. Aldeia do Vale	8
Setor Urias Magalhaes	7
Setor Sudoeste	6
Setor Leste Vila Nova	6
Res. Jardim Florença	5
Cidade Jardim	5
Setor Candida de Moraes	5
Portal do Sol II	5
Alto da Glória	5
Res. Eldorado	5
Vila Rosa	4
Parque das Laranjeiras	4
Vila Alpes	4
Capuava	4
Vila Concórdia	4
Outros bairros	200
Total: 174 bairros	Total: 578*



Distrito Sanitário Sudoeste
Distrito Sanitário Sul
Distrito Sanitário Campinas Centro
Distrito Sanitário Leste
Distrito Sanitário Norte
Distrito Sanitário Noroeste
Distrito Sanitário Oeste

*Dentre 601 casos confirmados, 23 casos não foi possível encontrar o bairro no mapa por meio do CEP.

Fonte dos dados: Red-CAP; E-SUS VE e CIEVS-Goiânia/GEDAT/DVE/SVS

