

INFORME EPIDEMIOLÓGICO - COVID-19

Página 1

EDIÇÃO nº 76 - Dados preliminares, atualizados em 17.06.2020 às 12:00 horas



Global

8.061.550 Confirmados
440.290 óbitos

Fonte:

<https://www.who.int/emergencies/diseases/novel-coronavirus-2019>



Brasil

923.189 Confirmados
45.241 óbitos

Fonte:

<https://covid.saude.gov.br/>



Goiás

12.350 Confirmados
252 óbitos

Fonte:

<https://extranet.saude.gov.br/pentaho/api/repos/:coronavirus:paineis:painel.wcdf/generatedContent>



Goiânia

4392 casos confirmados (453 casos novos)

99 óbitos confirmados (0 óbito novo)

CASOS TOTAIS CONFIRMADOS DE INDIVÍDUOS RESIDENTES EM GOIÂNIA

Figura 1 - Número e percentual de casos segundo sexo

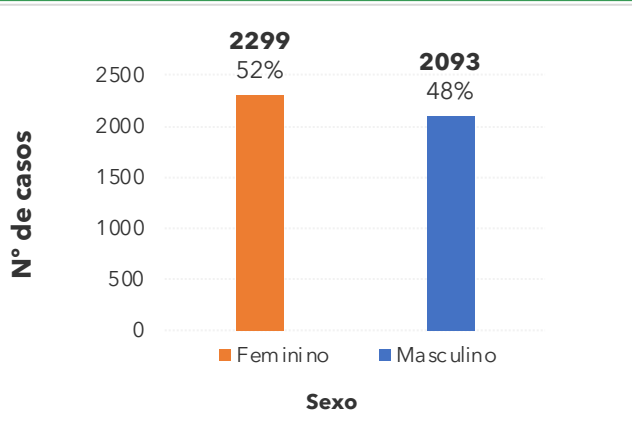


Figura 2 - Número e percentual de casos segundo faixa etária

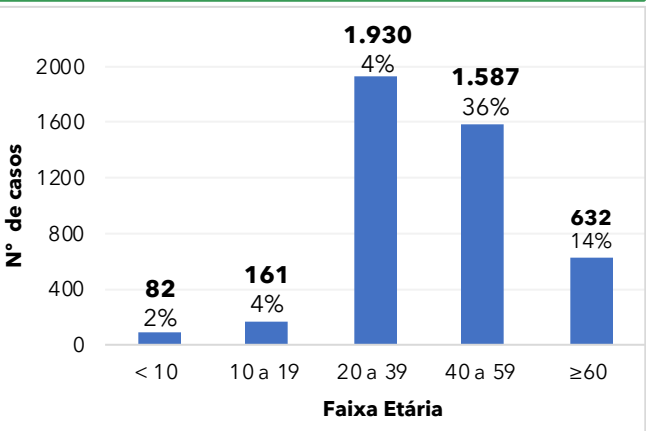


Figura 3 - Número e percentual de casos em profissionais da área da saúde de acordo com a categoria

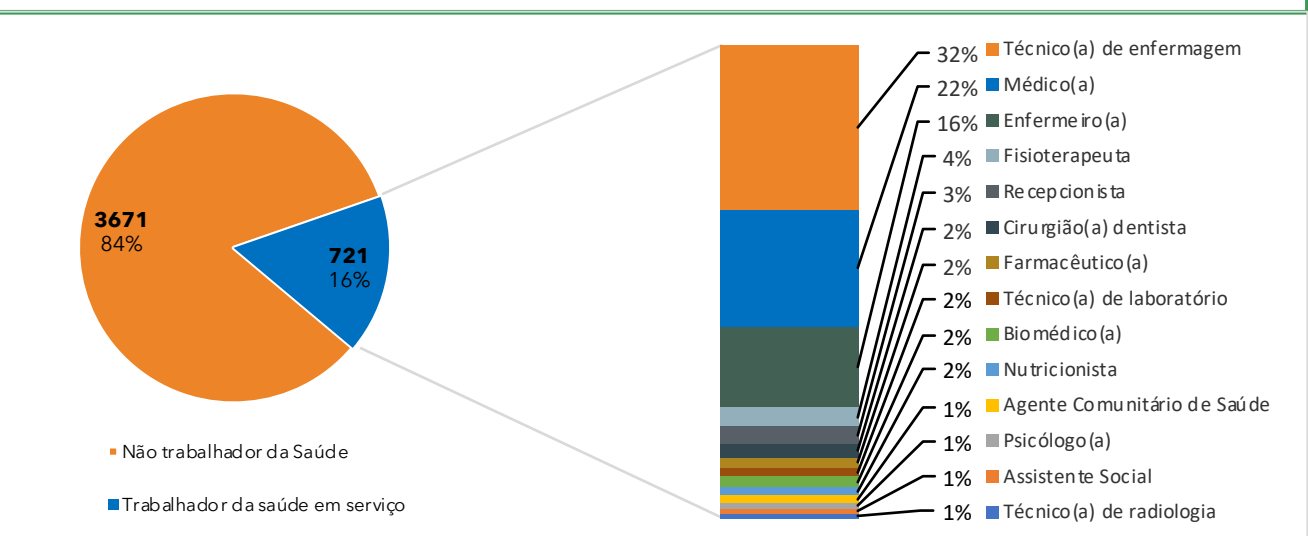


Figura 4 - Casos confirmados acumulados por data da notificação

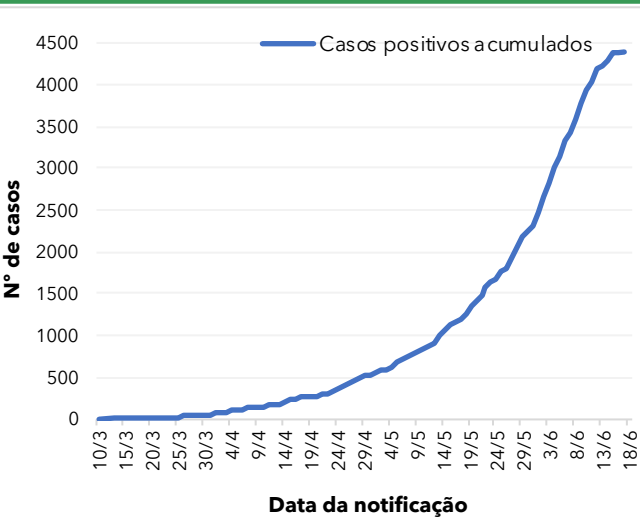
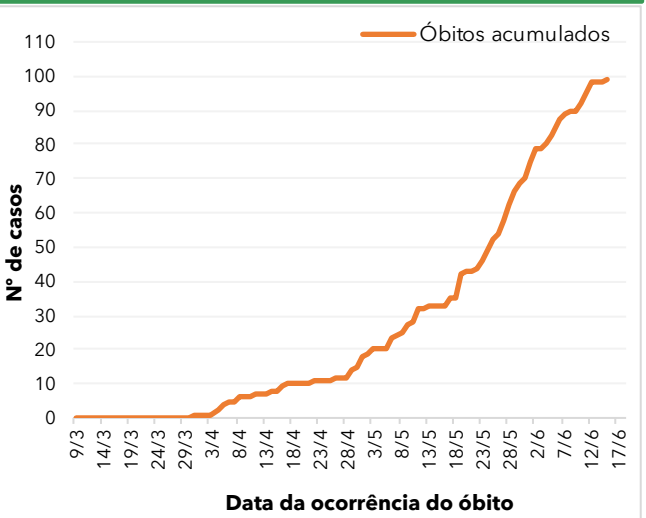


Figura 5 - Óbitos confirmados acumulados por data de ocorrência do óbito



Fonte dos dados: Red-CAP; E-SUS VE e CIEVS-Goiânia/GEDAT/DVE/SVS

POR FAVOR, FIQUE EM CASA.



INFORME EPIDEMIOLÓGICO - COVID-19

Página 2

EDIÇÃO nº 76 - Dados preliminares, atualizados em 17.06.2020 às 12:00 horas

Figura 6 - Distribuição dos óbitos por data do evento

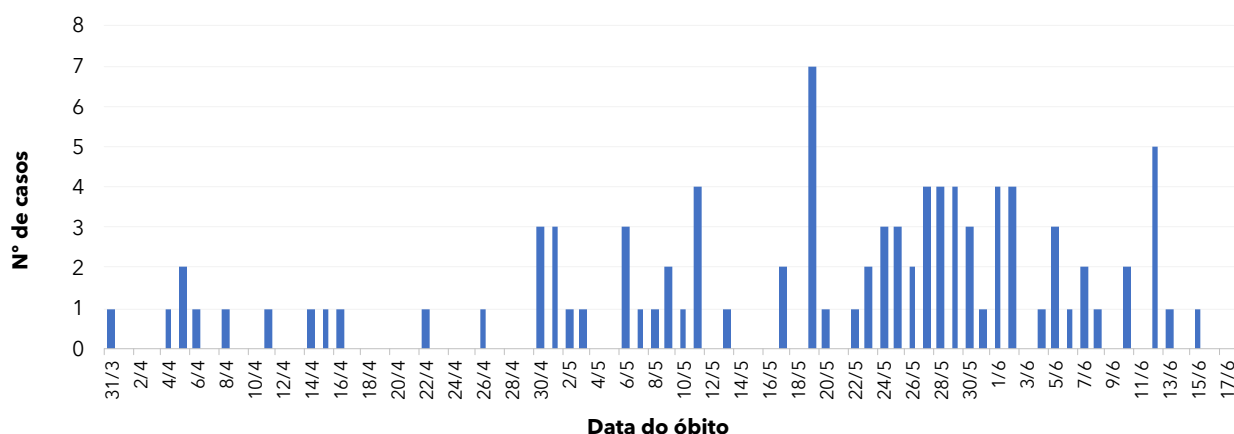


Figura 7 - Percentual dos sinais e sintomas apresentados dos casos

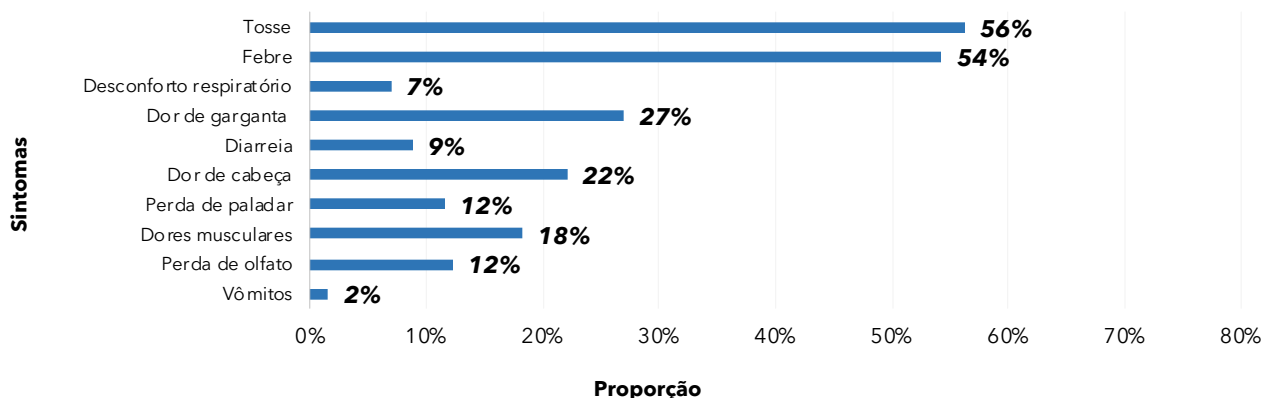


Figura 8 - Número e percentual de internação hospitalar e tipo de hospital dos casos

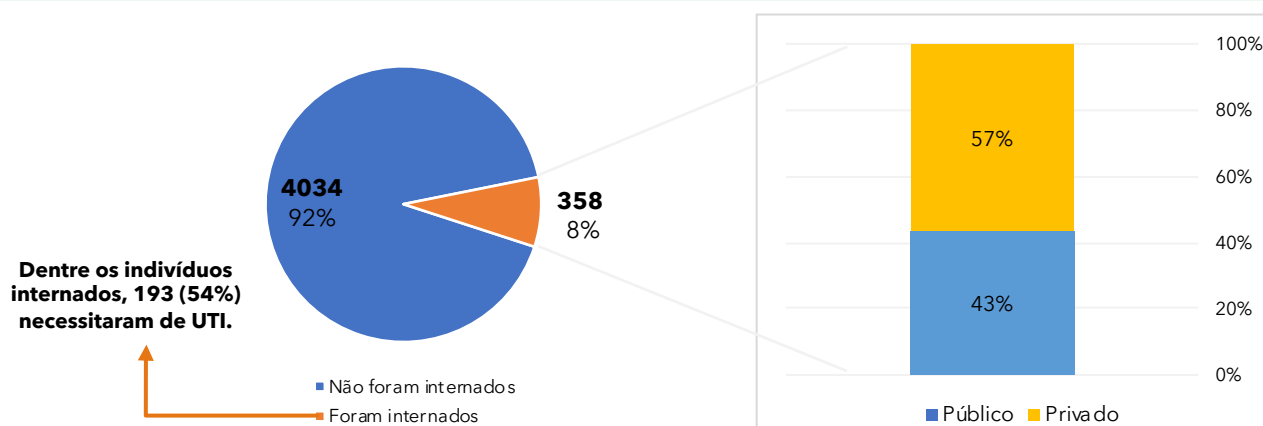
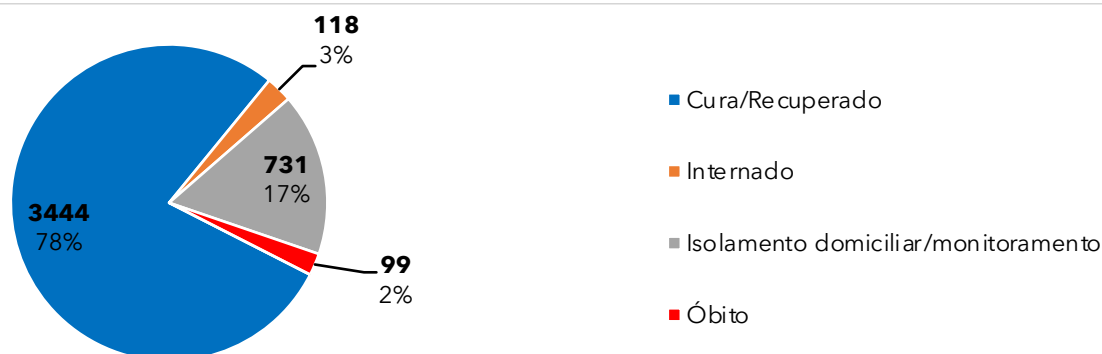


Figura 9 - Número e percentual de evolução dos casos confirmados na data de hoje



Fonte dos dados: Red-CAP; E-SUS VE e CIEVS-Goiânia/GEDAT/DVE/SVS

POR FAVOR, FIQUE EM CASA.



INFORME EPIDEMIOLÓGICO - COVID-19

Página 3

EDIÇÃO nº 76 - Dados preliminares, atualizados em 17.06.2020 às 12:00 horas

CASOS CONFIRMADOS COM INVESTIGAÇÃO CONCLUÍDA DE INDIVÍDUOS RESIDENTES EM GOIÂNIA

Quadro 1 - Óbitos confirmados segundo características sociodemográficas, sinais e sintomas, fatores de risco e tempo de internação na UTI

Características	Óbitos (n=99)		
	n	%	
Sexo	Masculino	66	67%
	Feminino	33	33%
Idade	≥ 60 anos	73	74%
	40-59 anos	19	19%
	20-39 anos	6	6%
	10-19 anos	1	1%
Sinais e sintomas	Dispneia	72	73%
	Tosse	60	61%
	Febre	68	69%
Fatores de risco	Diabetes	33	33%
	Cardiopatias	37	37%
	Doença Renal	12	12%
	Pneumopatia	18	18%
	Obesidade	13	13%
	Hipertensão	8	8%
Tempo de internação na UTI	Internação em UTI*	69	70%
	< 5 dias	23	33%
	5 a 10 dias	27	39%
	> 10 dias	19	28%
Profissional da Saúde	Sim	6	6%
	Não	93	94%

* Dentre os óbitos, 12 (doze) não foram internados em UTI e 18 estão em investigação.

Figura 10 - Distribuição espacial dos casos por bairros e distritos sanitários no município de Goiânia

Bairro	Nº Casos confirmados
Setor Bueno	187
Jd. Guanabara	142
Setor Oeste	120
Jardim América	88
Jd. Novo Mundo	78
Setor Central	68
Setor Pedro Ludovico	65
Parque Amazônia	64
Jd. Goiás	64
Res. Vale dos Sonhos I	50
Setor Marista	45
Setor Leste Universitário	43
Setor Sudoeste	39
Setor Aeroporto	37
Setor Urias Magalhaes	37
Setor Leste Vila Nova	34
Conjunto Vera Cruz	33
Parque Atheneu	33
Jd. Nova Esperança	32
Jd. Balneário Meia Ponte	31
Jd. Curitiba	31
Setor Sul	30
Setor Negrão de Lima	30
Setor Bela Vista	29
Setor Parque Tremendão	29
Setor Morada do Sol	28
Cidade Jardim	28
Setor Coimbra	28
Santa Genoveva	27
Capuava	26
Setor Campinas	26
Setor Jaó	26
Jd. Europa	25
Res. Eldorado	24
Goiânia 2	22
Setor Recanto das Minas Gerais	21

*Dentre 3939 casos confirmados, 527 casos não foi possível encontrar o bairro por meio do CEP.

Bairro	Nº Casos confirmados
Setor Criméia Leste	21
Vila Finsocial	21
Alphaville Flamboyant	21
Nova Suíça	20
Jd. Guanabara II	20
Setor Estrela Dalva	19
Parque Oeste Industrial	19
Vila São José - Extensão	19
Alto da Glória	18
Vila João Vaz	18
Setor Centro Oeste	17
da Vitória	17
Setor dos Funcionários	17
Res. Itaipú	17
Jd. Itaipu	16
Jd. Liberdade	16
Setor Santos Dumont	16
Res. Aldeia do Vale	16
Santo Hilário	15
Vila Concorórdia	15
Faicalville	15
Jd. Valência	15
Jd. Planalto	15
Res. Recanto do Bosque	14
São Francisco	14
Parque Anhanguera	14
Vila Regina	13
Jd. Guanabara III	13
Jd. Mariliza	13
Setor Novo Horizonte	13
Res. Granville	13
Jd. Presidente	13
Vila Alpes	12
Setor Candida de Moraes	12
Outros	1145
Total: 385 bairros	3412*

Fonte dos dados: Red-CAP; E-SUS VE e CIEVS-Goiânia/GEDAT/DVE/SVS

